

РОССИЙСКАЯ ФЕДЕРАЦИЯ

ООО «Геосервис»

**ТОМ 2. ПРОЕКТ
межевания территории
строительства линейного объекта
«Газопровод высокого давления к
зерносушильному комплексу ООО
«ИСТОКИ» в д. Кологривово
Новодеревеньковского района
Орловской области**

04-02-ПМТ

Орел 2017

РОССИЙСКАЯ ФЕДЕРАЦИЯ

ООО «Геосервис»

**ТОМ 2. ПРОЕКТ
межевания территории
строительства линейного объекта
«Газопровод высокого давления к
зерносушильному комплексу ООО
«ИСТОКИ» в д. Кологривово
Новодеревеньковского района
Орловской области**

04-02-ПМТ

Директор
ООО "Геосервис"

_____ А.Ю. Низамов

М.П.

Орел 2017

Номер п/п	Обозначение	Наименование	Примечание
Проектная документация.			
1	04-02-ППТ	Том 1. Проект планировки территории	
2	04-02- ПМТ	Том 2. Проект межевания территории	

Согласовано

Изм.	Кол.уч.	Лист	№ док.	Подпись	Дата	04-02- ППиМТ			
Инов. № подп.	Раз.раб	Низамов				Состав проекта	Стадия	Лист	Листов
							П	1	1
							ООО «ГЕОСЕРВИС»		

Номер п/п	Наименование	Примечание
	Том 2. Проект межевания территории	
1	Раздел 1. Пояснительная записка.	
	1.1 Перечень и сведения о площади образуемых земельных участков	
	1.2 Перечень и сведения о площади образуемых земельных участков общего пользования и изъятия для государственных нужд	
	1.3 Вид разрешенного использования земельных участков	
	1.4 Ведомость координат поворотных точек	
2	Раздел 2. Графическая часть	
	2.1 Чертеж межевания территории	
3	Раздел 3. Материалы по обоснованию проекта межевания	
	3.1 Графическая часть	

Согласовано			

Инов. № подп.	Подп. и дата	Взам. инв. №	

Изм.	Кол.уч.	Лист	№ док.	Подпись	Дата	04-02- ПМТ		
Состав тома						Стадия	Лист	Листов
						П	1	1
Состав тома						ООО «ГЕОСЕРВИС»		

Раздел 1. Пояснительная записка

						04-02-ПМТ-1	Лист
Изм.	Колуч	Лист	№ док.	Подпись	Дата		

1.1. Перечень и сведения о площади образуемых земельных участков

Формирования земельных участков временного отвода

№ п/п	Кадастровый номер	Площадь участка, кв.м	Площадь сервитута, кв.м	Категория земель	Правообладатель
1	57:20:0800101:3У1	3724	3724	Земли населенных пунктов	Администрация Новодеревеньковского района
2	57:20:0070101:3У2	720	720	Земли сельскохозяйственного назначения	Администрация Новодеревеньковского района
3	57:20:0000000:1756/ЧЗУ1	10000	1072	Земли сельскохозяйственного назначения	Рыжкина Надежда Викторовна
4	57:20:0070101:436/ЧЗУ1	2380000	4522	Земли сельскохозяйственного назначения	Администрация Новодеревеньковского района Аренда ООО «Истоки»
5	57:20:0070101:431/ЧЗУ1	80000	484	Земли сельскохозяйственного назначения	Песков Ярослав Александрович
6	57:20:0070101:430/ЧЗУ1	581000	1055	Земли сельскохозяйственного назначения	Песков Ярослав Александрович
7	57:20:0070101:428/ЧЗУ1	1418000	5808	Земли сельскохозяйственного назначения	Песков Ярослав Александрович
8	57:20:0070101:428/ЧЗУ2	1418000	5458	Земли сельскохозяйственного назначения	Песков Ярослав Александрович
9	57:20:0000000:770/ЧЗУ1	8340094	7073	Земли сельскохозяйственного назначения	Песков Ярослав Александрович

						04-02-ПМТ-ПЗ			
Изм.	Колуч	Лист	№ док.	Подпись	Дата				
						Пояснительная записка	Стадия	Лист	Листов
							П		
Рук. группы							ООО «Геосервис»		
Разработал	Низамов								
Проверил	Низамов								

10	57:20:0000000 :770/ЧЗУ2	8340094	3816	Земли сельскохозяйст- венного назначения	Песков Ярослав Александрович
11	57:20:0000000 :770/ЧЗУ3	8340094	7404	Земли сельскохозяйст- венного назначения	Песков Ярослав Александрович
12	57:20:0000000 :770/ЧЗУ4	8340094	960	Земли сельскохозяйст- венного назначения	Песков Ярослав Александрович
13	57:20:0000000:3У3	329	329	Земли сельскохозяйст- венного назначения	Администрация Новодеревеньковского района
14	57:20:0040201 :430/ЧЗУ1	46485	997	Земли сельскохозяйст- венного назначения	Собственность ООО «Истоки»
15	57:20:0040201 :430/ЧЗУ2	46485	312	Земли сельскохозяйст- венного назначения	Собственность ООО «Истоки»
16	57:20:0040201 :430/ЧЗУ3	46485	81	Земли сельскохозяйст- венного назначения	Собственность ООО «Истоки»
17	57:20:0040201 :430/ЧЗУ4	46485	14	Земли сельскохозяйст- венного назначения	Собственность ООО «Истоки»
18	57:20:0000000 :2869/ЧЗУ1	33859	95	Земли населенных пунктов	Собственность ООО «Истоки»
19	57:20:0000000 :2869/ЧЗУ2	33859	175	Земли населенных пунктов	Собственность ООО «Истоки»
	57:20:0390101:3У4	149	149	Земли населенных пунктов	Администрация Новодеревеньковского района

Итого : 44248 кв.м

						04-02-ПМТ-ПЗ	Лист
Изм.	Колуч	Лист	№ док.	Подпись	Дата		2

1.2. Перечень и сведения о площади образуемых земельных участков общего пользования и изъятия для государственных нужд

Изъятие земельных участков площадью 25 кв.м. предусматривается из земельного участка с кадастровым номером 57:20:0040201:430.

№ п/п	Кадастровый номер	Площадь участка, кв.м	Категория земель	Правообладатель
1	57:20:0800101:3У5	7	Земли населенных пунктов	Администрация Новодеревеньковского района
2	57:20:0040201:430:3У1	25	Земли сельхозназначения	ООО «Истоки»

1.1 Вид разрешенного использования земельных участков

№ п/п	Кадастровый номер	Площадь, кв.м	Разрешенное использование
1	57:20:0800101:3У1	3724	Для строительства газопровода
2	57:20:0070101:3У2	720	Для строительства газопровода
3	57:20:0000000:1756/ЧЗУ1	1072	Для строительства газопровода
4	57:20:0070101:436/ЧЗУ1	4522	Для строительства газопровода
5	57:20:0070101:431/ЧЗУ1	484	Для строительства газопровода
6	57:20:0070101:430/ЧЗУ1	1055	Для строительства газопровода
7	57:20:0070101:428/ЧЗУ1	5808	Для строительства газопровода
8	57:20:0070101:428/ЧЗУ2	5458	Для строительства газопровода
9	57:20:0000000:770/ЧЗУ1	7073	Для строительства газопровода
10	57:20:0000000:770/ЧЗУ2	3816	Для строительства газопровода
11	57:20:0000000:770/ЧЗУ3	7404	Для строительства газопровода
12	57:20:0000000:770/ЧЗУ4	960	Для строительства газопровода
13	57:20:0000000:3У3	329	Для строительства газопровода
14	57:20:0040201:430/ЧЗУ1	997	Для строительства газопровода
15	57:20:0040201:430/ЧЗУ2	312	Для строительства газопровода
16	57:20:0040201:430/ЧЗУ3	81	Для строительства газопровода
17	57:20:0040201:430/ЧЗУ4	14	Для строительства газопровода
18	57:20:0000000:2869/ЧЗУ1	95	Для строительства газопровода
19	57:20:0000000:2869/ЧЗУ2	175	Для строительства газопровода
20	57:20:0390101:3У4	149	Для строительства газопровода
21	57:20:0040201:430:3У1	25	Газоснабжение
22	57:20:0040201:430:3У2	46460	Для размещения зданий, строений, сооружений, используемых для производства, хранения и первичной переработки сельскохозяйственной продукции

1.4 Ведомости координат поворотных точек

Обозначение характерных точек границ	Координаты	
	X	Y
57:20:0800101:ЗУ1 - площадь формируемого участка - 3724 кв.м Собственность - Администрация Новодеревеньковского района		
1	5855466,21	3203180,19
2	5855474,66	3203193,97
3	5855468,24	3203189,35
4	5855378,60	3203109,53
5	5855367,48	3203091,14
6	5855370,21	3203089,08
7	5855358,17	3203076,16
8	5855351,32	3203069,76
9	5855343,56	3203064,49
10	5855331,82	3203058,19
11	5855322,01	3203055,78
12	5855312,01	3203054,87
13	5855294,40	3203054,87
14	5855283,92	3203056,20
15	5855241,02	3203066,37
16	5855180,77	3203083,17
17	5855168,90	3203086,01
18	5855158,33	3203087,46
19	5855135,86	3203088,87
20	5855134,91	3203092,34
21	5855114,18	3203085,36
22	5855114,82	3203083,47
23	5855033,06	3203055,94
24	5855033,22	3203055,46
25	5855005,82	3203046,24
26	5854962,78	3203025,69
27	5854894,58	3203001,59
28	5854877,43	3202992,17
29	5854844,24	3202981,65
30	5854843,41	3202969,94
31	5854840,91	3202970,11
32	5854840,29	3202961,39
33	5854841,62	3202959,45
34	5854846,15	3202962,58
35	5854845,91	3202962,92
36	5854846,40	3202969,72
37	5854848,89	3202969,54
38	5854849,46	3202977,54
39	5854879,61	3202987,09
40	5854896,84	3202996,55
41	5854964,89	3203020,60
42	5855007,89	3203041,13
43	5855034,97	3203050,25
44	5855034,33	3203052,15

45	5855116,10	3203079,68
46	5855116,09	3203079,49
47	5855126,55	3203074,83
48	5855138,36	3203079,80
49	5855137,12	3203084,28
50	5855157,89	3203082,98
51	5855168,06	3203081,58
52	5855179,64	3203078,81
53	5855239,89	3203062,01
54	5855283,11	3203051,76
55	5855294,12	3203050,37
56	5855312,21	3203050,37
57	5855322,76	3203051,33
58	5855333,44	3203053,95
59	5855345,89	3203060,64
60	5855354,14	3203066,23
61	5855361,36	3203072,98
62	5855373,85	3203086,39
63	5855371,89	3203087,80
64	5855382,88	3203105,97
1	5855466,21	3203180,19
1	5854845,71	3202967,94
2	5854843,72	3202968,09
3	5854843,96	3202971,58
4	5854845,96	3202971,43
1	5854845,71	3202967,94
57:20:0070101:ЗУ2 - площадь формируемого участка 720 кв.м Собственность - Администрация Новодеревеньковского района		
1	5855466,21	3203180,19
2	5855471,68	3203185,06
3	5855506,02	3203209,76
4	5855546,97	3203222,82
5	5855572,87	3203221,62
6	5855581,88	3203222,75
7	5855602,09	3203223,82
8	5855600,64	3203225,89
9	5855546,24	3203228,36
10	5855503,51	3203214,73
11	5855474,66	3203193,97
1	5855466,21	3203180,19
57:20:0000000:1756/ЧЗУ1 - площадь формируемого участка - 1072 кв.м Собственность - Рыжкиной Н.В		
1	5855852,67	3203209,07
2	5855854,05	3203213,57
3	5855602,09	3203223,82
4	5855581,88	3203222,75
5	5855572,86	3203221,62
1	5855852,67	3203209,07

Изм.	Колуч	Лист	№ док.	Подпись	Дата
------	-------	------	--------	---------	------

57:20:0070101:436/ЧЗУ1 - площадь формируемого участка - 4522 кв.м Аренда - ООО "Истоки"			12	5857170,94	3203238,89
1	5856674,30	3203206,64	13	5856955,18	3203220,00
2	5856677,33	3203212,17	14	5856955,18	3203214,47
3	5856444,11	3203210,63	15	5857168,65	3203233,17
4	5856280,50	3203206,43	16	5857215,25	3203180,03
5	5856215,44	3203210,45	17	5857233,25	3203100,52
6	5856142,82	3203213,07	18	5857214,07	3203023,61
7	5855979,06	3203211,18	19	5857214,87	3202942,83
8	5855909,62	3203212,02	20	5857245,75	3202893,55
9	5855855,11	3203214,47	21	5857272,16	3202904,73
10	5855854,05	3203213,57	22	5857357,07	3203158,09
11	5855852,67	3203209,07	23	5857340,87	3203250,30
12	5855909,47	3203206,52	24	5857355,82	3203295,16
13	5855979,06	3203205,68	1	5857400,65	3203314,34
14	5856142,75	3203207,57	57:20:0070101:ЗУ3(1) - площадь формируемого участка 68 кв.м Собственность - Администрация Новодеревеньковского района		
15	5856215,17	3203204,96	1	5857410,69	3203318,63
16	5856280,41	3203200,93	2	5857406,53	3203318,82
17	5856444,19	3203205,14	3	5857394,99	3203317,91
1	5856674,30	3203206,64	4	5857383,48	3203312,99
57:20:0070101:431/ЧЗУ1 - площадь формируемого участка - 484 кв.м Собственность - Пескова Я.А.			5	5857400,65	3203314,34
1	5856762,26	3203207,22	1	5857410,69	3203318,63
2	5856765,18	3203212,74	57:20:0070101:428/ЧЗУ2 - площадь формируемого участка - 5458 кв.м Собственность - Пескова Я.А.		
3	5856677,33	3203212,17	25	5858100,79	3204021,03
4	5856674,30	3203206,64	26	5858093,91	3204018,82
1	5856762,26	3203207,22	27	5858076,51	3203976,73
57:20:0070101:430/ЧЗУ1 - площадь формируемого участка - 1055 кв.м Собственность - Пескова Я.А.			28	5857422,82	3203329,81
1	5856955,17	3203214,47	29	5857394,99	3203317,91
2	5856955,18	3203220,00	30	5857406,53	3203318,82
3	5856881,10	3203213,51	31	5857410,69	3203318,63
4	5856765,18	3203212,74	32	5857425,95	3203325,16
5	5856762,26	3203207,22	33	5858081,17	3203973,61
6	5856881,36	3203208,01	25	5858100,79	3204021,03
1	5856955,17	3203214,47	57:20:0070101:ЗУ3(2) - площадь формируемого участка 25 кв.м Собственность - Администрация Новодеревеньковского района		
57:20:0070101:428/ЧЗУ1 - площадь формируемого участка -5808 кв.м Собственность - Пескова Я.А.			6	5858100,79	3204021,03
1	5857400,65	3203314,34	7	5858102,55	3204025,27
2	5857383,48	3203312,99	8	5858095,68	3204023,06
3	5857351,38	3203299,24	9	5858093,91	3204018,82
4	5857335,22	3203250,72	6	5858100,79	3204021,03
5	5857351,41	3203158,51	57:20:0000000:770/ЧЗУ1 - площадь формируемого участка -7073 кв.м Собственность - Пескова Я.А.		
6	5857267,73	3202908,82	1	5858102,55	3204025,27
7	5857247,92	3202900,44	2	5858593,22	3205211,02
8	5857220,35	3202944,43	3	5858587,82	3205212,34
9	5857219,10	3203021,55	4	5858095,67	3204023,06
10	5857238,90	3203100,46	1	5858102,55	3204025,27
11	5857220,31	3203182,61			

57:20:0070101:3У3(3) - площадь формируемого участка 33 кв.м Собственность - Администрация Новодеревеньковского района			19	5859141,24	3207140,10
10	5858593,22	3205211,02	20	5859097,21	3207151,01
11	5858595,53	3205216,58	21	5859096,24	3207147,13
12	5858590,11	3205217,91	18	5859140,27	3207136,22
13	5858587,82	3205212,34	57:20:0040201:430/ЧЗУ1 - площадь формируемого участка - 997 кв.м Собственность - ООО "Истоки"		
10	5858593,22	3205211,02	1	5859316,91	3207094,64
57:20:0000000:770/ЧЗУ2 - площадь формируемого участка - 3816 кв.м Собственность - Пескова Я.А.			2	5859318,23	3207099,98
5	5858595,53	3205216,58	3	5859198,19	3207125,48
6	5858600,08	3205227,60	4	5859141,38	3207139,55
7	5858715,73	3205713,42	5	5859141,50	3207140,04
8	5858755,42	3205891,82	6	5859141,24	3207140,10
9	5858749,99	3205892,73	7	5859140,27	3207136,22
10	5858710,37	3205714,65	8	5859140,60	3207136,14
11	5858594,83	3205229,30	9	5859140,16	3207134,19
12	5858590,11	3205217,91	10	5859196,96	3207120,12
5	5858595,53	3205216,58	1	5859316,91	3207094,64
57:20:0070101:3У3(4) - площадь формируемого участка 22 кв.м Собственность - Администрация Новодеревеньковского района			57:20:0040201:430/ЧЗУ2 - площадь формируемого участка - 312 кв.м Собственность - ООО "Истоки"		
14	5858755,42	3205891,82	11	5859395,34	3207308,56
15	5858756,28	3205895,72	12	5859392,72	3207309,39
16	5858750,86	3205896,64	13	5859392,46	3207308,57
17	5858749,99	3205892,74	14	5859389,84	3207309,41
14	5858755,42	3205891,82	15	5859372,74	3207255,55
57:20:0000000:770/ЧЗУ3 - площадь формируемого участка - 7404 кв.м Собственность - Пескова Я.А.			16	5859378,10	3207254,25
13	5858756,28	3205895,72	11	5859395,34	3207308,56
14	5858759,85	3205911,74	57:20:0040201:430/ЧЗУ3 - площадь формируемого участка - 81 кв.м Собственность - ООО "Истоки"		
15	5858888,73	3206392,53	17	5859402,56	3207320,38
16	5859005,89	3206876,45	18	5859404,36	3207331,63
17	5859074,89	3207148,99	19	5859392,20	3207316,06
18	5859075,19	3207148,92	20	5859394,60	3207315,29
19	5859076,06	3207152,13	21	5859394,18	3207313,98
20	5859096,24	3207147,13	22	5859396,28	3207312,34
21	5859097,21	3207151,01	17	5859402,56	3207320,38
22	5859077,09	3207155,99	57:20:0040201:430/ЧЗУ4 - площадь формируемого участка - 14 кв.м Собственность - ООО "Истоки"		
23	5859079,17	3207163,75	23	5859410,23	3207332,50
24	5859066,05	3207167,00	24	5859409,82	3207337,44
25	5859062,08	3207152,17	25	5859409,77	3207338,56
26	5859069,55	3207150,32	26	5859405,52	3207333,12
27	5859000,55	3206877,77	23	5859410,23	3207332,50
28	5858883,40	3206393,89	57:20:0000000:770/ЧЗУ4 - площадь формируемого участка - 960 кв.м Собственность - Пескова Я.А.		
29	5858754,51	3205913,05	31	5859378,10	3207254,25
30	5858750,86	3205896,64	32	5859372,74	3207255,55
13	5858756,28	3205895,72	33	5859323,03	3207098,96
57:20:0000000:3У3(5) - площадь формируемого участка 181 кв.м Собственность - Администрация Новодеревеньковского района			34	5859318,23	3207099,98
18	5859140,27	3207136,22	35	5859316,91	3207094,64
04-02-ПМТ-ПЗ					
Изм.	Кодуч	Лист	№ док.	Подпись	Дата
					Лист 6

36	5859326,77	3207092,55
31	5859378,10	3207254,25
57:20:0000000:2869/ЧЗУ1 - площадь формируемого участка - 95 кв.м Собственность - ООО "Истоки"		
1	5859415,84	3207337,39
2	5859415,80	3207337,82
3	5859415,54	3207344,16
4	5859415,32	3207345,67
5	5859409,77	3207338,56
6	5859409,82	3207337,44
7	5859410,23	3207332,50
8	5859405,52	3207333,12
9	5859404,36	3207331,63
10	5859402,56	3207320,38
1	5859415,84	3207337,39
57:20:0000000:2869/ЧЗУ2 - площадь формируемого участка - 175 кв.м Собственность - ООО "Истоки"		
11	5859433,32	3207364,36
12	5859435,84	3207382,93
13	5859434,23	3207385,90
14	5859427,23	3207398,78
15	5859423,71	3207397,06
16	5859425,54	3207393,50
17	5859430,49	3207384,40
18	5859427,60	3207363,06
11	5859433,32	3207364,36
57:20:0390101:ЗУ4 - площадь формируемого участка 149 кв.м Собственность - Администрация Новодеревеньковского района		
1	5859433,32	3207364,36
2	5859427,60	3207363,06
3	5859427,32	3207361,03
4	5859415,32	3207345,67
5	5859415,54	3207344,16
6	5859415,80	3207337,82
7	5859415,84	3207337,39
8	5859432,57	3207358,82
1	5859433,32	3207364,36

постоянный отвод ГРПШ

57:20:0040201:430:ЗУ1 - площадь формируемого участка 25 кв.м Собственность - ООО "Истоки"		
1	5859392,46	3207308,57
2	5859392,72	3207309,39
3	5859392,43	3207309,48
4	5859393,93	3207314,18
5	5859394,18	3207313,98
6	5859394,60	3207315,29
7	5859390,97	3207316,45
8	5859388,84	3207309,72
1	5859392,46	3207308,57

КРАН

57:20:0800101:ЗУ5 - площадь формируемого участка 7 кв.м Собственность - Администрация Новодеревеньковского района		
1	5854845,71	3202967,94
2	5854845,96	3202971,43
3	5854843,96	3202971,58
4	5854843,72	3202968,09
1	5854845,71	3202967,94

Изм.	Кодуч	Лист	№ док.	Подпись	Дата
------	-------	------	--------	---------	------

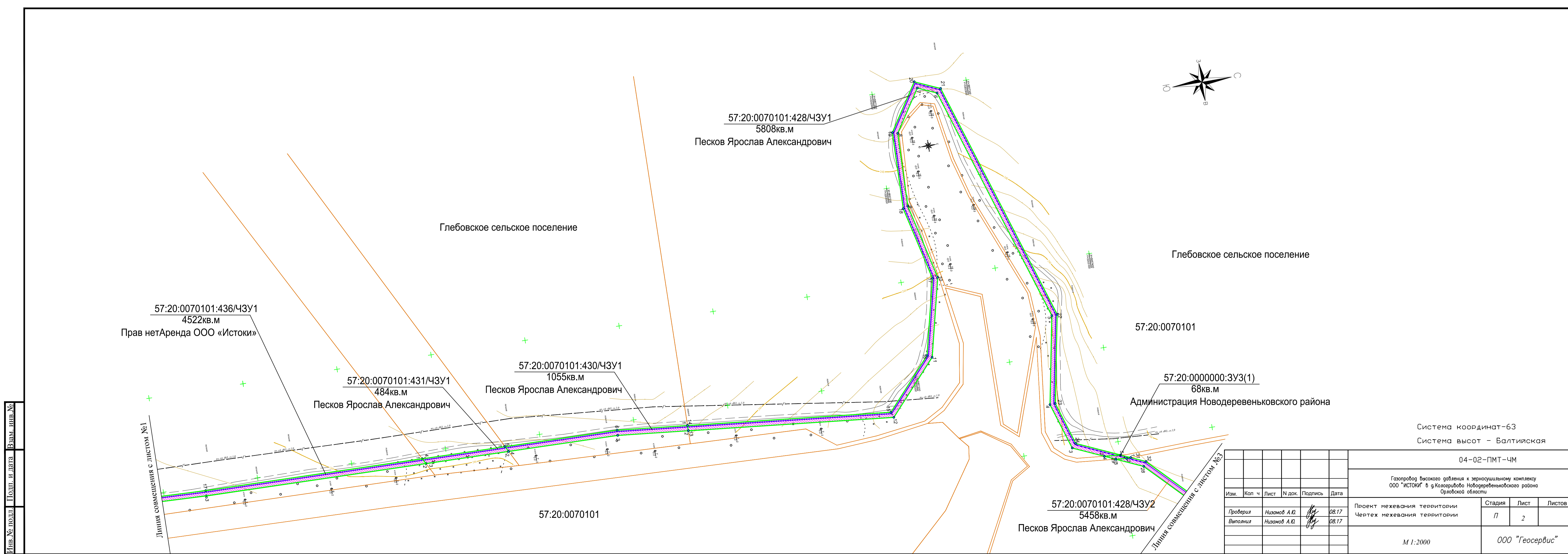
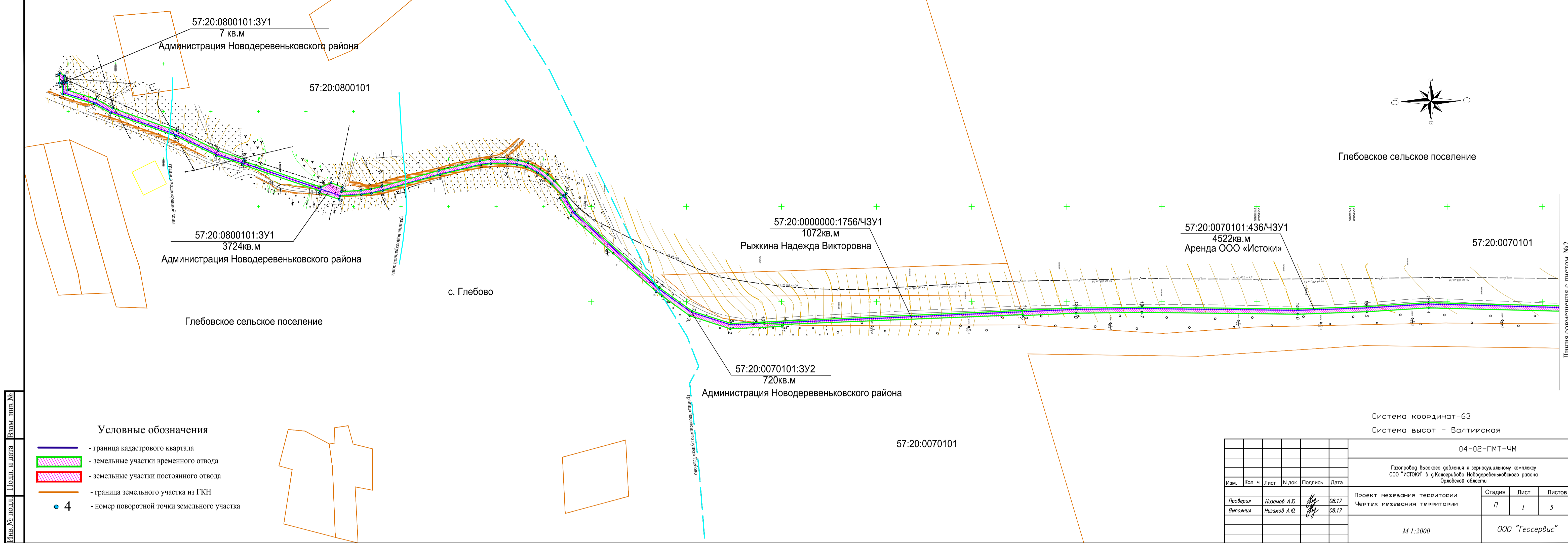
04-02-ПМТ-ПЗ

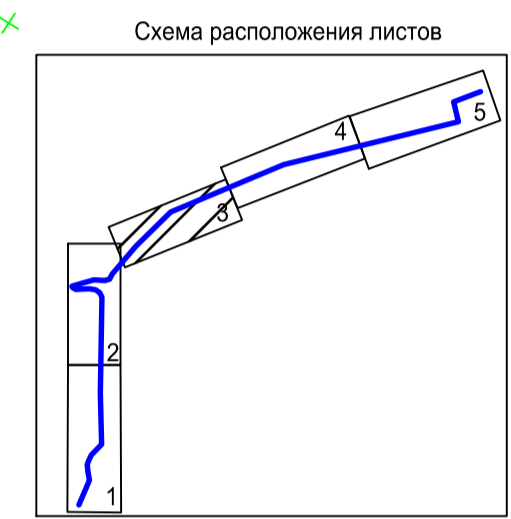
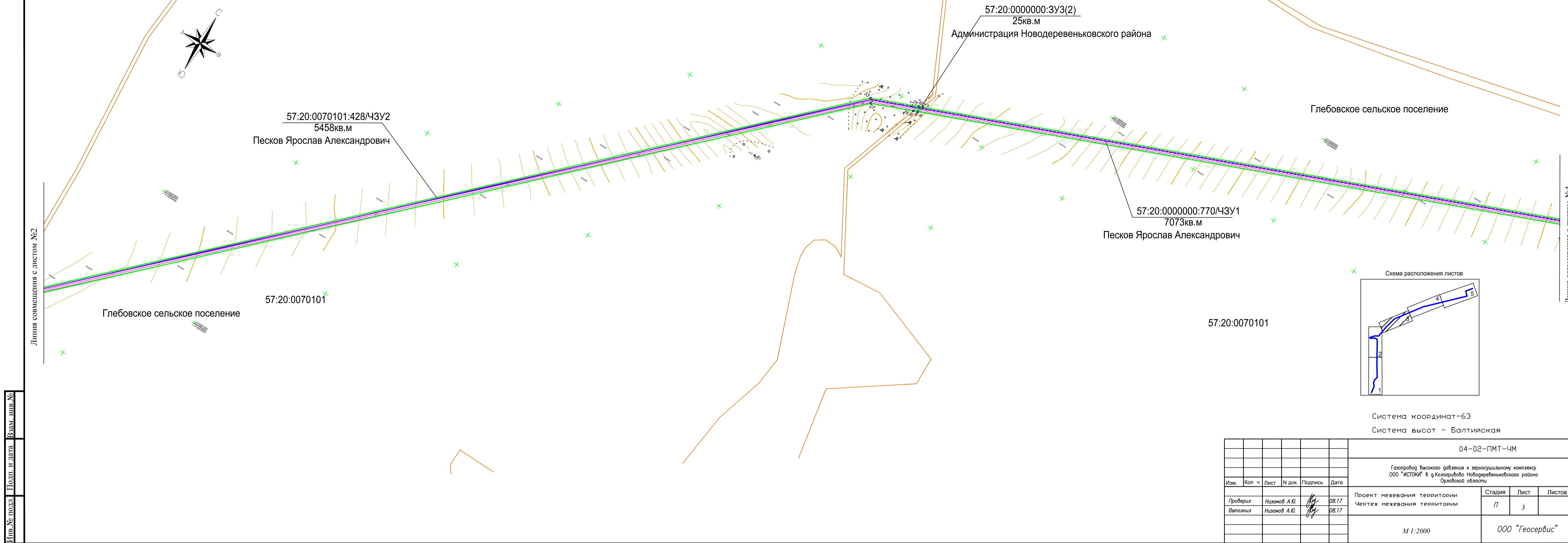
Лист

7

Раздел 2. Графическая часть

						04-02-ПМТ-2	Лист
Изм.	Колуч	Лист	№ док.	Подпись	Дата		






Система координат-63
Система высот - Балтийская

						04-02-ПМТ-ЧМ				
						Газопровод высокого давления к зерносушильному комплексу ООО "ИСТОКИ" в д. Колосариново Новодеревеньковского района Орловской области				
Изм.	Коп	Ч	Лист	№ док.	Подпись	Дата	Проект межевания территории	Стадия	Лист	Листов
	Проверил				Иванов А.Ю.	08.17	Чертеж межевания территории	П	3	
	Выполнил				Иванов А.Ю.	08.17				
						М 1:2000		ООО "Геосервис"		


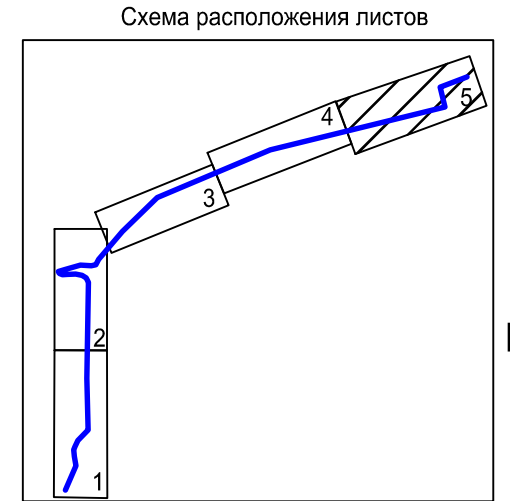
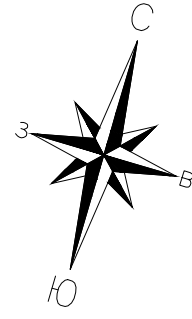
Изм. №, подл. Полн. и дата Взам. инв. №



Система координат-63
Система высот - Балтийская

						04-02-ПМТ-ЧМ				
						Газопровод высокого давления к зерносушильному комплексу ООО "ИСТОКИ" в д. Колосариново Новодеревеньковского района Орловской области				
Изм.	Коп	Ч	Лист	№ док.	Подпись	Дата	Проект межевания территории	Стадия	Лист	Листов
	Проверил				Иванов А.Ю.	08.17	Чертеж межевания территории	П	4	
	Выполнил				Иванов А.Ю.	08.17				
						М 1:2000		ООО "Геосервис"		

Изм. №, подл. Полн. и дата Взам. инв. №



Лист № подл. Подп. и дата Взам. инв. №

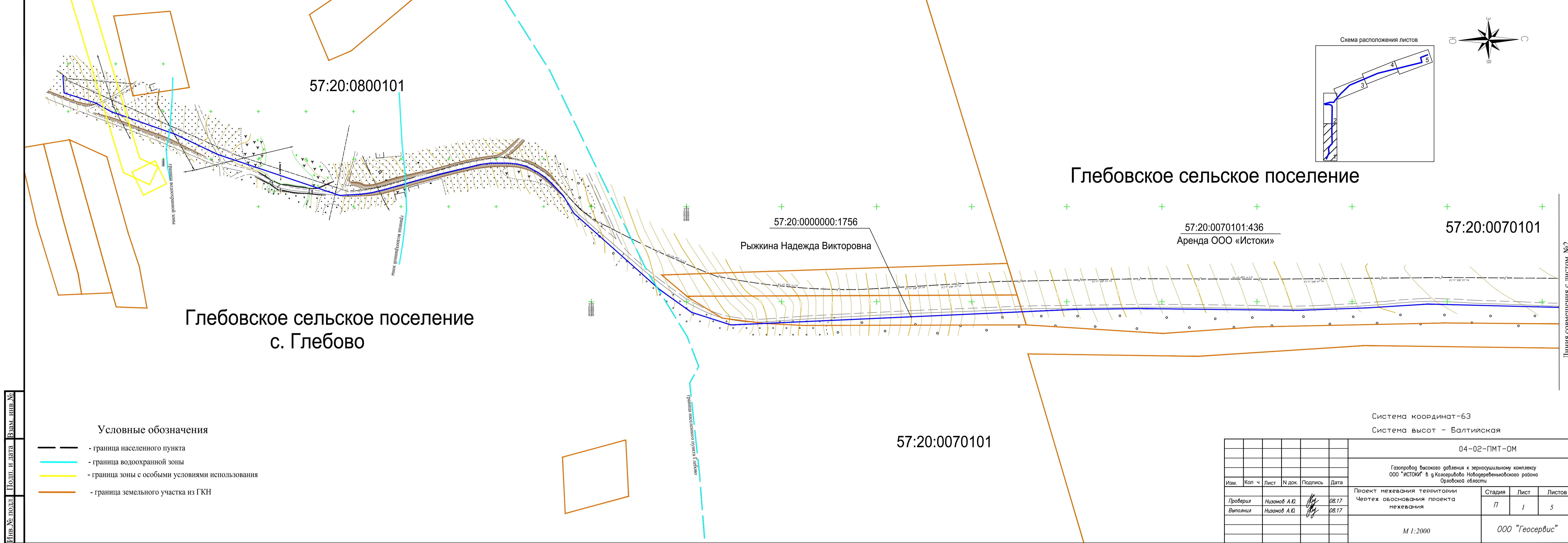
Изм.	Кол. ч	Лист	№ док.	Подпись	Дата
Проверил		Низамов А.Ю.		<i>[Подпись]</i>	08.17
Выполнил		Низамов А.Ю.		<i>[Подпись]</i>	08.17

04-02-ПМТ-ЧМ			
Газопровод высокого давления к зерносушильному комплексу ООО "ИСТОКИ" в с. Кологривово Новодеревеньковского района Орловской области			
Проект межевания территории	Стадия	Лист	Листов
Чертеж межевания территории	П	5	
М 1:2000		ООО "Геосервис"	

Раздел 3. Материалы по обоснованию проекта межевания.

Графическая часть

						04-02-ПМТ-3	Лист
Изм.	Колуч	Лист	№ док.	Подпись	Дата		



Глебовское сельское поселение
с. Глебово

Глебовское сельское поселение

57:20:0000000:1756
Рыжкина Надежда Викторовна

57:20:0070101:436
Аренда ООО «Истоки»

57:20:0070101

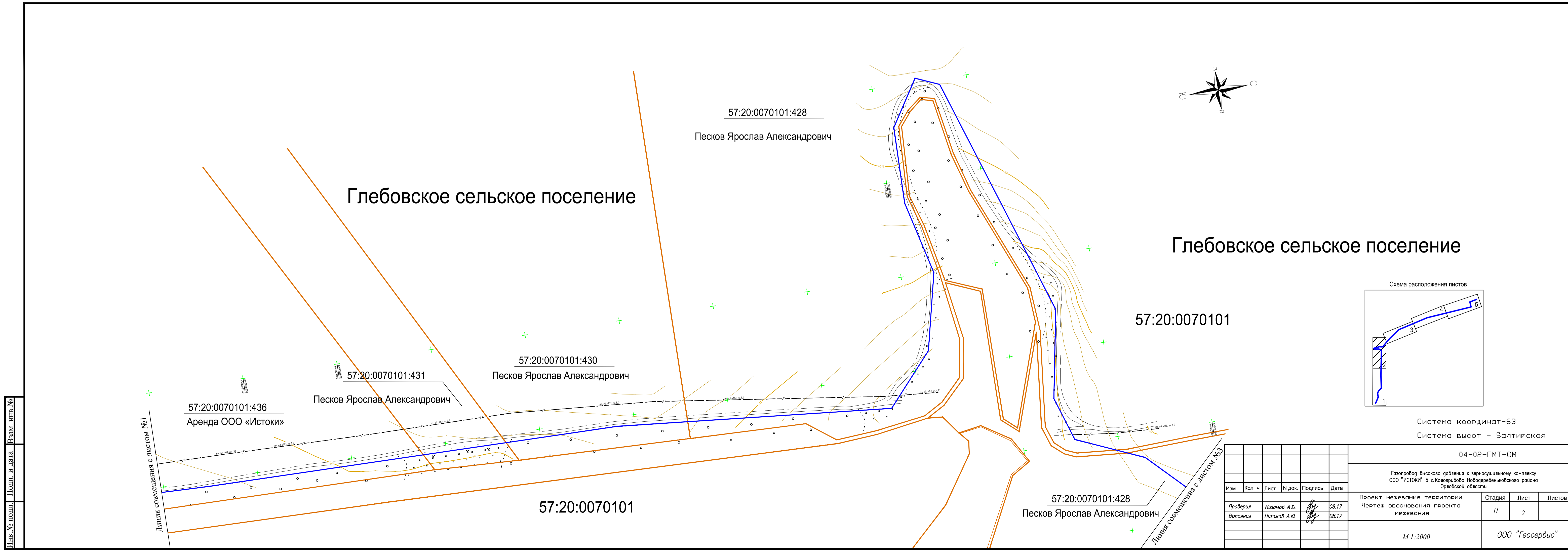
- Условные обозначения
- - граница населенного пункта
 - - граница водоохранной зоны
 - - граница зоны с особыми условиями использования
 - - граница земельного участка из ГКН

Система координат-63
Система высот - Балтийская

						04-02-ПМТ-0М			
						Газопровод высокого давления к зерносушильному комплексу ООО "ИСТОКИ" в д. Колосариново Новоборенковского района Орловской области			
Изм.	Коп.	Лист	№ док.	Подпись	Дата	Проект межевания территории Чертеж обоснования проекта межевания	Стадия	Лист	Листов
Проверил	Выполнил	Иванов А.Ю.		<i>[Signature]</i>	08.17		П	1	5
						M 1:2000	ООО "Геосервис"		

Изм. №, подл., Полн. и дата, Взам. инв. №

Линия совмещения с листом №2



Глебовское сельское поселение

Глебовское сельское поселение

57:20:0070101:428
Песков Ярослав Александрович

57:20:0070101:430
Песков Ярослав Александрович

57:20:0070101:431
Песков Ярослав Александрович

57:20:0070101:436
Аренда ООО «Истоки»

57:20:0070101

57:20:0070101

57:20:0070101:428
Песков Ярослав Александрович

Система координат-63
Система высот - Балтийская


						04-02-ПМТ-0М			
						Газопровод высокого давления к зерносушильному комплексу ООО "ИСТОКИ" в д. Колосариново Новоборенковского района Орловской области			
Изм.	Коп.	Лист	№ док.	Подпись	Дата	Проект межевания территории Чертеж обоснования проекта межевания	Стадия	Лист	Листов
Проверил	Выполнил	Иванов А.Ю.		<i>[Signature]</i>	08.17		П	2	
						M 1:2000	ООО "Геосервис"		

Изм. №, подл., Полн. и дата, Взам. инв. №

Линия совмещения с листом №1

Линия совмещения с листом №3

Изм. № | Подп. и дата | Взам. инв. №



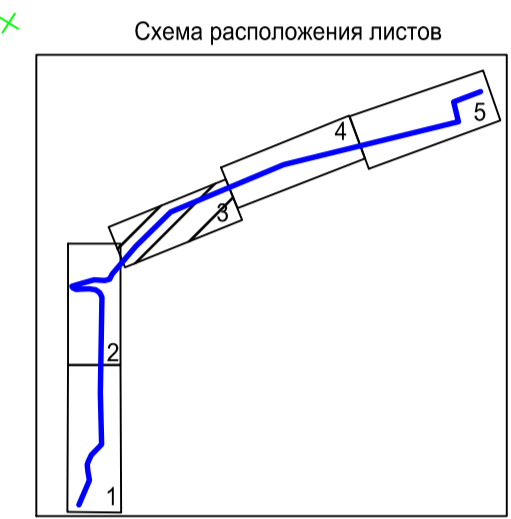
57:20:0070101:428
Песков Ярослав Александрович

Глебовское сельское поселение

57:20:0000000:770
Песков Ярослав Александрович

Глебовское сельское поселение


57:20:0070101



Система координат-63
Система высот - Балтийская

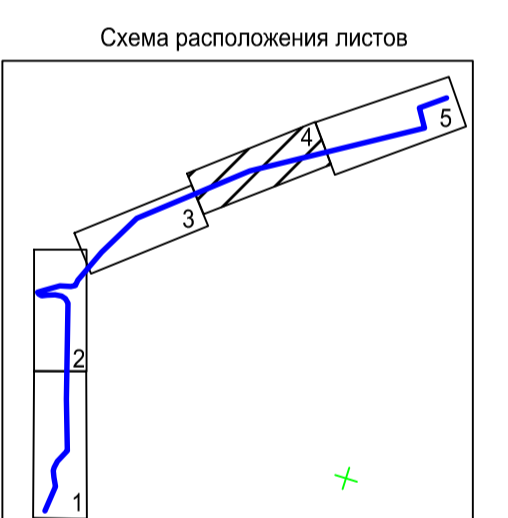
04-02-ПМТ-ОМ						
Газопровод высокого давления к зерносушильному комплексу ООО "ИСТОКИ" в д. Колосариново Новобереженковского района Орловской области						
Изм.	Коп ч	Лист	№ док.	Подпись	Дата	
Проверил		Иванов А.Ю.		<i>[Signature]</i>	08.17	
Выполнил		Иванов А.Ю.		<i>[Signature]</i>	08.17	
Проект межевания территории				Стадия	Лист	Листов
Чертеж обоснования проекта межевания				П	3	
М 1:2000				ООО "Геосервис"		

Изм. № | Подп. и дата | Взам. инв. №



Глебовское сельское поселение

57:20:0040101



Система координат-63
Система высот - Балтийская

04-02-ПМТ-ОМ						
Газопровод высокого давления к зерносушильному комплексу ООО "ИСТОКИ" в д. Колосариново Новобереженковского района Орловской области						
Изм.	Коп ч	Лист	№ док.	Подпись	Дата	
Проверил		Иванов А.Ю.		<i>[Signature]</i>	08.17	
Выполнил		Иванов А.Ю.		<i>[Signature]</i>	08.17	
Проект межевания территории				Стадия	Лист	Листов
Чертеж обоснования проекта межевания				П	4	
М 1:2000				ООО "Геосервис"		

Глебовское сельское поселение

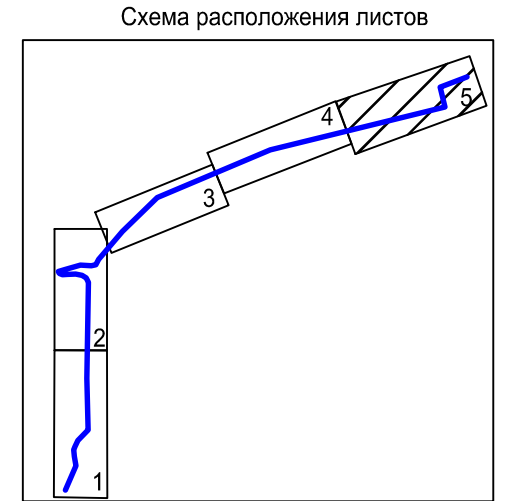

57:20:0070101

57:20:0000000:770
Песков Ярослав Александрович

57:20:0000000:770
Песков Ярослав Александрович

57:20:0070101

57:20:0000000:770
Песков Ярослав Александрович



Глебовское сельское поселение

57:20:0040101

Линия совмещения с листом №4

57:20:0070101

57:20:0000000:770
Песков Ярослав Александрович

57:20:0000000:770
Песков Ярослав Александрович

57:20:0000000:2869
ООО «Истоки»

57:20:0000000:2869
ООО «Истоки»

57:20:0390101

57:20:0040201:430
ООО «Истоки»

57:20:0040201:430
ООО «Истоки»

граница населенного пункта Кологривово

← Дарницы → Кологривово →

Глебовское сельское поселение

Система координат—63
Система высот — Балтийская

04-02-ПМТ-0М

Газопровод высокого давления к зерносушильному комплексу
ООО "ИСТОКИ" в г. Кологривово Новодеревеньковского района
Орловской области

Изм.	Кол.ч	Лист	№ док.	Подпись	Дата
Проверил		Низамов А.Ю.		<i>[Signature]</i>	08.17
Выполнил		Низамов А.Ю.		<i>[Signature]</i>	08.17

Проект межевания территории
Чертеж обоснования проекта
межевания

Стадия	Лист	Листов
П	5	

М 1:2000

ООО "Геосервис"

Инв.№ подл. Подл. и дата Взам. инв.№