

ПРОТОКОЛ

публичных слушаний по проекту планировки и проекту межевания территории линейного объекта «Реконструкция автомобильной дороги «Хомутово-Красная Заря» - Судбище– «Орел-Ефремов» - Кологривово» на участке км 0+000- км 12+100» в Новодеревеньковском районе Орловской области»

24 июня 2019 года

Общие сведения о проекте, представленном на публичные слушания.

Территория разработки: Глебовское сельское поселение Новодеревеньковского района Орловской области

Организация-заказчик – ООО «ИСТОКИ»

Организация-разработчик – ООО «Проект+»

Сроки проведения публичных слушаний: 23.05.2019-24.06.2019.

Формы оповещения: постановление о проведении публичных слушаний опубликовано в газете «Новодеревеньковский вестник» и на официальном сайте Новодеревеньковского района в сети Интернет (<http://adminnovod.57ru.ru>).

Место проведения публичных слушаний: 24 июня 2019 года в 11- 00 часов около административного здания ООО «ИСТОКИ», расположенного по адресу: Орловская область, Новодеревеньковский район, с. Кологривово, № 57а.

Инициатор публичных слушаний: Управление градостроительства, архитектуры и землеустройства Орловской области

Председательствовал:

Гришин А.В. – заместитель главы администрации Новодеревеньковского района

Секретарь комиссии:

Косточкина Н.А. – начальник отдела архитектуры, строительства и ЖКХ администрации Новодеревеньковского района

Члены комиссии:

Калугин С. Е. – глава Глебовского сельского поселения Новодеревеньковского района Орловской области (по согласованию)

Лысанов Ю.В. –заместитель главы администрации, начальник отдела сельского хозяйства и продовольствия администрации Новодеревеньковского района.

Потапова Е.В. – и.о. начальника отдела по управлению муниципальным имуществом администрации Новодеревеньковского района.

Представитель организации – проектировщика:

Смирнов Борис Николаевич – геодзист ООО «Проект+»

Шалыгин Александр Сергеевич - геодзист ООО «Проект+»

Представитель организации – заказчика:

Матвейчев Сергей Васильевич – исполнительный директор ООО «ИСТОКИ».

Представитель организации МУП «Комхоз»

Подземельный Алексей Иванович – директор;

Представитель филиала АО «Газпром газораспределение Орел» в пос. Верховье - Алешечкин Сергей Михайлович - мастер филиала

Представитель организации Новодеревеньковского РЭС филиала ПАО «МРСК Центр»-«Орелэнерго» - Сергеев Дмитрий Леонидович - начальник

Участники публичных слушаний: всего 12 человек, из них:

- жители с. Кологривово Новодеревеньковского района Орловской области – 3 человек;

- жители с. Дарищи Новодеревеньковского района Орловской области – 0 человек;

Регистрация участников: начало: 10 час. 30 мин., окончание: 11 час. 00 мин.

Повестка дня:

Рассмотрение проекта планировки и проекта межевания территории линейного объекта «Реконструкция автомобильной дороги «Хомутово-Красная Заря» - Судбище– «Орел-Ефремов» - Кологривово» на участке км 0+000- км 12+100» в Новодеревеньковском районе Орловской области».

ВЫСТУПИЛИ:

Председатель комиссии предложил начать работу по повестке дня.

Представитель организации – ООО «Проект+» - Жилиева Надежда Петровна - продемонстрировала документацию по проекту планировки и проекту межевания территории линейного объекта «Реконструкция автомобильной дороги «Хомутово-Красная Заря» - Судбище– «Орел-Ефремов» - Кологривово» на участке км 0+000- км 12+100» в Новодеревеньковском

районе Орловской области», данным проектом предусматривается Реконструкция автомобильной дороги с целью улучшить условия жизнедеятельности и проживания для всех категорий граждан сельской местности, общей протяженностью 12,010км. При реконструкции автомобильной дороги размещение строительных механизмов, хранение отвала и резерва грунта, в том числе растительного будет располагаться в полосе отвода автодороги. Автодорога проходит по землям Глебовского сельского поселения Новодеревеньковского района Орловской области и по землям прошедшим ранее государственный кадастровый учет, на автодороге нет зданий, строений, сооружений, обеспечивающих его функционирование. Для обеспечения безопасности движения и ориентации в пути на проектируемом участке автомобильной дороги предусмотрено обустройство дорожными знаками согласно ГОСТ 52289-2004. Таким образом размещение линейного объекта на территории строительства автодороги не требует установление зон с особыми условиями использования территории и на размещение данного объекта такие зоны влияния не оказывают.

Мероприятия по изъятию земельных участков и возмещению убытков правообладателям земельных участков не проводятся.

ОСНОВНЫЕ ТЕХНИКО-ЭКОНОМИЧЕСКИЕ ПОКАЗАТЕЛИ ПРОЕКТА ПЛАНИРОВКИ.

№ п/п	Наименование показателей	Примечание
1	Основание разработки проекта планировки территории линейного объекта	Решение КУ ОО «Орелгосзаказчик» от 16.04.2019 г. №1320-19
2	Категория линейного объекта	Автомобильная дорога регионального значения
3	Вид работ	Разработка проекта планировки и проекта межевания территории
4	Краткое описание транспортно-планировочного решения	Реконструкция дорожного полотна, реконструкция съездов, строительство тротуаров, реконструкция искусственных сооружений, обустройство дороги, строительство линии освещения в границах населенных пунктов
5	Планировочные показатели линейного объекта	
5.1	«Реконструкцию автомобильной дороги "Хомутово-Красная Заря"-Судбище" – "Орел – Ефремов" - Кологривово" на участке км 0+000-км 12+100" в Новодеревеньковском районе Орловской области»	
5.1.1	Протяженность участка	Ориентировочно 12,010 км (ориентировочно)
5.1.2	Количество полос движения	Двухполосное движение
5.1.3	Пропускная способность	до 350 маш/сут

5.1.4	Общая площадь	339 394 кв.м.
5.1.5	Вид разрешённого использования Образованных земельных участков	Вид разрешенного использования по классификатору: Транспорт (код 7.0)
5.1.6	Ширина полосы движения	3,0
5.1.7	Ширина земляного полотна	10,0
5.1.8	Ширина обочины	2,0 м
5.1.9	Пешеходные переходы	Не предусматриваются
5.1.10	Тип дорожной одежды	Капитальный
5.1.11	Вид покрытия	Асфальтобетон
5.1.12	Тротуары	Предусматриваются, шириной 1,5м (уточняется проектом)
5.1.13	Разделение транспортных потоков по направлениям	Не предусматривается
5.1.14	Полосы безопасности	Не предусматривается
5.1.15	Движение наземного общественного транспорта	Не предусматривается
5.1.16	Привязка к существующей улично-дорожной сети	Примыкания к улично-дорожной сети к боковым проездам запроектированы
6	Изменение зоны планируемого развития линейного объекта	Установлены новые красные линии
7	Установление технических зон Подземных коммуникаций	Не предусматривается
8	Продолжительность строительства	8 месяцев (ориентировочно)

Председательствующий:

- У кого-нибудь есть замечания, возражения, дополнения?

Поступили замечания и дополнения:

1. Установить временную полосу отвода на период реконструкции.
2. Уточнить полосу отвода в местах устройства водопропускных труб.
4. Откорректировать, в границах населенных пунктов, полосу отвода с учетом устройства тротуаров, искусственного электроосвещения и переустройства (защиты) коммуникаций, попадающих в зону реконструкции проектируемой автомобильной дороги.

Вывод по результатам публичных слушаний:


Председательствующий предложил одобрить, с условием устранения замечаний, представленный на обсуждение проект планировки и проект межевания территории линейного объекта «Реконструкция автомобильной дороги «Хомутово-Красная Заря» - Судбище – «Орел-Ефремов» - Кологривово»

на участке км 0+000- км 12+100» в Новодеревеньковском районе Орловской области» и голосовать по вопросу повестки дня.

Результаты голосования:


А.В.Гришин

« за »




Ю.В.Лысанов

« за »



Н.А.Косточкина

« за »




С.Е.Калугин

« за »



Е.В. Потапова

« за »



Итого: «за» - 5 чел., «против» - 0 чел., «воздержался» - 0 чел.

Комиссия, рассмотрев проект планировки и проект межевания территории для строительства линейного объекта «Реконструкция автомобильной дороги «Хомутово-Красная Заря» - Судбище- «Орел-Ефремов» - Кологривово» на участке км 0+000- км 12+100» в Новодеревеньковском районе Орловской области»

РЕШИЛА:

Единогласно проголосовав одобрить, с условием устранения замечаний, проект планировки и проект межевания территории для строительства линейного объекта «Реконструкция автомобильной дороги «Хомутово-Красная Заря» - Судбище- «Орел-Ефремов» - Кологривово» на участке км 0+000- км 12+100» в Новодеревеньковском районе Орловской области». По результатам публичных слушаний подготовить заключение о результатах публичных слушаний по проекту планировки и проекту межевания территории для строительства линейного объекта «Реконструкция автомобильной дороги «Хомутово-Красная Заря» - Судбище- «Орел-Ефремов» - Кологривово» на участке км 0+000- км 12+100» в Новодеревеньковском районе Орловской области»